

OFERTA DE VANZARE TEREN
Nr 62 din 07.06.2021

Subsemnatul/Subsemnata *1),
BECS OTTO avand adresa de comunicare in: MUN.SATU MARE , STR, NEAJLOV , NR. 3 ,
BL. 6 , AP. 93 , JUD. SATU MARE telefon ,
vand teren agricol situat in extravilan, in suprafata de 0.8600 (ha), la pretul de 49230.0
LEI (patruzeci si noua mii doi sute treizeci lei si zero bani) *2)
Conditiiile de vanzare sunt urmatoarele:

Date privind identificarea terenului:

Specificare	Informatii privind terenul							
	Comuna Orasul Judetul	Suprafata - HA -	Numar Cadastral	Numar Carte Funciara	Numar Tarla / lot	Numar Parcela	Categoria de folosinta	Observatii
Se completeaza de catre vanzator	MEDIESU AURIT	0.8600	101544	101544	-	158/55	ARABIL	
Verificat primarie	X	X	X	X	X	X	X	

Cunoscand ca falsul in declaratii se pedepseste conform Legii nr. 286/2009 privind Codul penal, cu modificarile si completarile ulterioare, declar ca datele sunt reale, corecte si complete.

Vanzator/Imputernicit,

BECS OTTO

(numele si prenumele in clar)

Semnatura



Data

07.06.2021

NOTE:

- Campurile notate cu (*) sunt obligatoriu de completat.
- Campurile notate cu (**) se completeaza in cazul in care sunt cunoscute informatiile.

*1) Se completeaza numele si prenumele proprietarului terenului.

*2) Se va completa in cifre si litere.

*3) Se completeaza categoria de folosinta a terenurilor agricole situate in extravilan productive, care sunt: arabile, ville, livezile, pepinierele viticole, pomicole, plantatiile de hamei si duzi, pasunile, fanetele, serele, solarele, rasadnitele si altele asemenea, cele cu vegetatie forestiera, daca nu fac parte din amenajamentele silvice, pasunile impadurite, cele ocupate cu constructii si instalatii agrozootehnice, amenajarile piscicole si de imbunatatiri funciare, drumurile tehnologice si de exploatare agricola, platformele si spatiile de depozitare care servesc nevoilor productiei agricole si terenurile neproductive care pot fi amenajate si folosite pentru productia agricola.

*4) Se completeaza cu "X" rubricile in care informatiile pot fi comparate cu datele din Registrul agricol, evidentele fiscale, evidentele de stare civila, altele asemenea.

OFERTA DE VANZARE TEREN
Nr 61 din 07.06.2021

Subsemnatul/Subsemnata *1),
SIMA VERONICA avand adresa de comunicare in: MUN. SATU MARE , STR. PRAHOVA ,
NR. 20 , BL. C5 , ET. 10 , AP. 44 , JUD. SATU MARE telefon

Subsemnatul/Subsemnata *1),
BANATEAN NICOLAE CLAUDIU avand adresa de comunicare in: MUN. SATU MARE ,
STR. GEORGE CALINESCU , NR. 79 , JUD. SATU MARE

Subsemnatul/Subsemnata *1),
BANATEAN STEFAN avand adresa de comunicare in: MUN. SATU MARE , BLD. MUNCII ,
BL. H50 , AP. 16 , JUD . SATU MARE

Subsemnatul/Subsemnata *1),
BOLDAN NICOLETA -MARIANA avand adresa de comunicare in: MUN. SATU MARE ,
ALEEA PROIECTANTULUI , BL.S4 , AP. 29 , JUD. SATU MARE

Subsemnatul/Subsemnata *1),
NEZEZON FLORICA avand adresa de comunicare in: MUN. TIMISOARA , STR. PERLEI ,
NR. 33 , BL. 208 , ET. 3 , AP. 12 , JUD. TIMIS

vand teren agricol situat in extravilan, in suprafata de 1.1600 (ha), la pretul de 23200.0
LEI (douazeci si trei mii doi sute lei si zero bani) *2)

Conditii de vanzare sunt urmatoarele:

Date privind identificarea terenului:

Specificare	Informatii privind terenul							Observatii
	Comuna Orasul Judetul	Suprafata - HA -	Numar Cadastral	Numar Carte Funciara	Numar Tarla / lot	Numar Parcela	Categoria de folosinta	
Se completeaza de catre vanzator	MEDIESU AURIT	1.1600	102819	102819	-	417/60c	ARABIL	
Verificat primarie	X	X	X	X	X	X	X	

Cunoscand ca falsul in declaratii se pedepseste conform Legii nr. 286/2009 privind Codul penal, cu modificarile si completarile ulterioare, declar ca datele sunt reale, corecte si complete.

Vanzator/Imputernicit,

GAJA EUGEN-ZSOLT

(numele si prenumele in clar)

Semnatura

GAJA EUGEN-ZSOLT

(numele si prenumele in clar)

Semnatura

GAJA EUGEN-ZSOLT

(numele si prenumele in clar)

Semnatura

GAJA EUGEN-ZSOLT

(numele si prenumele in clar)

Semnatura

GAJA EUGEN-ZSOLT

(numele si prenumele in clar)

Semnatura

.....


Data

07.06.2021

NOTE:

- Campurile notate cu (*) sunt obligatoriu de completat.
- Campurile notate cu (**) se completeaza in cazul in care sunt cunoscute informatiile.

*1) Se completeaza numele si prenumele proprietarului terenului.

*2) Se va completa in cifre si litere.

*3) Se completeaza categoria de folosinta a terenurilor agricole situate in extravilan productive, care sunt: arabile, viile, livezile, pepinierile viticole, pomicole, plantatiile de hamei si duzi, pasunile, fanetele, serele, solarele, rasadnitele si altele asemenea, cele cu vegetatie forestiera, daca nu fac parte din amenajamentele silvice, pasunile impadurite, cele ocupate cu constructii si instalatii agrozootehnice, amenajarile piscicole si de imbunatatiri funciare, drumurile tehnologice si de exploatare agricola, platformele si spatiile de depozitare care servesc nevoilor productiei agricole si terenurile neproductive care pot fi amenajate si folosite pentru productia agricola.

*4) Se completeaza cu "X" rubricile in care informatiile pot fi comparate cu datele din Registrul agricol, evidentele fiscale, evidentele de stare civila, altele asemenea.

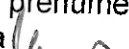
OFERTA DE VANZARE TEREN
Nr 60 din 07.06.2021


Subsemnatul/Subsemnata *1),
SIMA VERONICA avand adresa de comunicare in: MUN. SATU MARE , STR. PRAHOVAS ,
NR. 20 , BL. C5 , ET. 10 , AP. 44 , JUD. SATU MARE telefon ,
Subsemnatul/Subsemnata *1),
BANATEAN NICOLAE CLAUDIU avand adresa de comunicare in: MUN. SATU MARE ,
STR. GEORGE CALINESCU , NR. 79 , JUD. SATU MARE
Subsemnatul/Subsemnata *1),
BANATEAN STEFAN avand adresa de comunicare in: MUN. SATU MARE , BLD. MUNCII ,
BL. H50 , AP. 16 , JUD . SATU MARE
Subsemnatul/Subsemnata *1),
BOLDAN NICOLETA -MARIANA avand adresa de comunicare in: MUN. SATU MARE ,
ALEEA PROIECTANTULUI , BL.S4 , AP. 29 , JUD. SATU MARE
Subsemnatul/Subsemnata *1),
NEZEZON FLORICA avand adresa de comunicare in: MUN. TIMISOARA , STR. PERLEI ,
NR. 33 , BL. 208 , ET. 3 , AP. 12 , JUD. TIMIS
vand teren agricol situat in extravilan, in suprafata de 0.5800 (ha), la pretul de 20000.0
LEI (douazeci mii lei si zero bani) *2)
Conditiiile de vanzare sunt urmatoarele:


Date privind identificarea terenului:


Specificare	Informatii privind terenul							
	Comuna Orasul Judetul	Suprafata - HA -	Numar Cadastral	Numar Carte Funciara	Numar Tarla / lot	Numar Parcela	Categoria de folosinta	Observatii
Se completeaza de catre vanzator	MEDIESU AURIT	0.5800	102280	102280	-	475/5	ARABIL	
Verificat primarie	X	X	X	X	X	X	X	

Cunoscand ca falsul in declaratii se pedepseste conform Legii nr. 286/2009 privind Codul penal, cu modificarile si completarile ulterioare, declar ca datele sunt reale, corecte si complete.

Vanzator/Imputernicit,
GAJA EUGEN-ZSOLT
(numele si prenumele in clar)
Semnatura 

GAJA EUGEN-ZSOLT
(numele si prenumele in clar)
Semnatura 


GAJA EUGEN-ZSOLT
(numele si prenumele in clar)
Semnatura 

GAJA EUGEN-ZSOLT
(numele si prenumele in clar)
Semnatura 

GAJA EUGEN-ZSOLT

(numele si prenumele in clar)

Semnatura

.....


Data

07.06.2021

NOTE:

- Campurile notate cu (*) sunt obligatoriu de completat.
- Campurile notate cu (**) se completeaza in cazul in care sunt cunoscute informatiile.

*1) Se completeaza numele si prenumele proprietarului terenului.

*2) Se va completa in cifre si litere.

*3) Se completeaza categoria de folosinta a terenurilor agricole situate in extravilan productive, care sunt: arabile, viile, livezile, pepinierele viticole, pomicole, plantatiile de hamei si duzi, pasunile, fanetele, serele, solarele, rasadnitele si altele asemenea, cele cu vegetatie forestiera, daca nu fac parte din amenajamentele silvice, pasunile impadurite, cele ocupate cu constructii si instalatii agrozootehnice, amenajarile piscicole si de imbunatatiri funciare, drumurile tehnologice si de exploatare agricola, platformele si spatiile de depozitare care servesc nevoilor productiei agricole si terenurile neproductive care pot fi amenajate si folosite pentru productia agricola.

*4) Se completeaza cu "X" rubricile in care informatiile pot fi comparate cu datele din Registrul agricol, evidentele fiscale, evidentele de stare civila, altele asemenea.

OFERTA DE VANZARE TEREN
Nr 59 din 07.06.2021

Subsemnatul/Subsemnata *1),
SIMA VERONICA avand adresa de comunicare in: MUN. SATU MARE , STR. PRAHOVA ,
NR. 20 , BL. C5 , ET. 10 , AP. 44 telefon

Subsemnatul/Subsemnata *1),
BANATEAN NICOLAE CLAUDIU avand adresa de comunicare in: MUN. SATU MARE ,
STR. GEORGE CALINESCU , NR. 79 , JUD. SATU MARE

Subsemnatul/Subsemnata *1),
BANATEAN STEFAN avand adresa de comunicare in: MUN. SATU MARE , BLD. MUNCII ,
BL. H50 , AP. 16

Subsemnatul/Subsemnata *1),
BOLDAN NICOLETA -MARIANA avand adresa de comunicare in: MUN. SATU MARE ,
ALEEA PROIECTANTULUI , BL.S4 , AP. 29 , JUD. SATU MARE

Subsemnatul/Subsemnata *1),
NEZEZON FLORICA avand adresa de comunicare in: MUN. TIMISOARA , STR. PERLEI ,
NR. 33 , BL. 208 , ET. 3 , AP. 12 , JUD. TIMIS

vand teren agricol situat in extravilan, in suprafata de 0.5800 (ha), la pretul de 20000.0
LEI (douazeci mii lei si zero bani) *2)

Conditiiile de vanzare sunt urmatoarele:

Date privind identificarea terenului:

Specificare	Informatii privind terenul							
	Comuna Orasul Judetul	Suprafata - HA -	Numar Cadastral	Numar Carte Funciara	Numar Tarla / lot	Numar Parcela	Categoria de folosinta	Observatii
Se completeaza de catre vanzator	MEDIESU AURIT	0.5800	102817	102817	-	417/35	ARABIL	
Verificat primarie	X	X	X	X	X	X	X	

Cunoscand ca falsul in declaratii se pedepseste conform Legii nr. 286/2009 privind Codul penal, cu modificarile si completarile ulterioare, declar ca datele sunt reale, corecte si complete.

Vanzator/Imputernicit,

GAJA EUGEN-ZSOLT

(numele si prenumele in clar)

Semnatura

GAJA EUGEN-ZSOLT

(numele si prenumele in clar)

Semnatura

GAJA EUGEN-ZSOLT

(numele si prenumele in clar)

Semnatura

GAJA EUGEN-ZSOLT


(numele si prenumele in clar)

Semnatura

GAJA EUGEN-ZSOLT

(numele si prenumele in clar)

Semnatura

.....


Data

07.06.2021

NOTE:

- Campurile notate cu (*) sunt obligatoriu de completat.
- Campurile notate cu (**) se completeaza in cazul in care sunt cunoscute informatiile.

*1) Se completeaza numele si prenumele proprietarului terenului.

*2) Se va completa in cifre si litere.

*3) Se completeaza categoria de folosinta a terenurilor agricole situate in extravilan productive, care sunt: arabile, viile, livezile, pepinierele viticole, pomicole, plantatiile de hamei si duzi, pasunile, fanetele, serele, solarele, rasadnitele si altele asemenea, cele cu vegetatie forestiera, daca nu fac parte din amenajamentele silvice, pasunile impadurite, cele ocupate cu constructii si instalatii agrozootehnice, amenajarile piscicole si de imbunatatiri funciare, drumurile tehnologice si de exploatare agricola, platformele si spatiile de depozitare care servesc nevoilor productiei agricole si terenurile neproductive care pot fi amenajate si folosite pentru productia agricola.

*4) Se completeaza cu "X" rubricile in care informatiile pot fi comparate cu datele din Registrul agricol, evidentele fiscale, evidentele de stare civila, altele asemenea.